

PROJECT TITLE:


**CO 8h augstākās koncentrācijas  
Spartaks II**





PLOT FILE OF HIGH 1ST HIGH 8-HR VALUES FOR SOURCE GROUP: ALL

ug/m<sup>3</sup>

Max: 1258 [ug/m<sup>3</sup>] at (491707.00, 279916.00)



<div>COMMENTS:</div> <div>Kartogrāfiskā pamatne - Open Street Map. Sarkana līnija - atradņu robežas. Sarkana raustīta līnija - laukumveida avoti. Zila līnija - ceļu avoti.</div>	<div>SOURCES:</div> <div>4</div>	<div>COMPANY NAME:</div> <div>SIA “Vides un Ģeoloģijas Serviss”</div>	
	<div>RECEPTORS:</div> <div>6400</div>	<div>MODELER:</div> <div>Viesturs Kalniņš</div>	<div></div>
	<div>OUTPUT TYPE:</div> <div>Concentration</div>	<div>SCALE:</div> <div>1:19,720</div> <div>0  0.5 km</div>	
	<div>MAX:</div> <div>1258 ug/m^3</div>	<div>DATE:</div> <div>17/11/2025</div>	